



1.1	Vigo - Redondela - Pontevedra - Santiago	Longitud	Año Servicio	Electrificacion
		103 Km		1873/ 78/ 84/ 99

Tipo Traviesa	Tipo Carril	Tipo Bloqueo	Segurid/Comun.	Tipo	Tipo	Tipo Electricific
Mono/Bi - Bloque	UIC-54	BAU - C.T.C.	T - T / Asfa			c.c. 3 KV

Situación		Estacion / Apartadero / Apeadero				Puentes / Viaductos				Tuneles			Desvio/Subest.
Km	Cota	Nombre	Concello	Tipo	Vias	Nombre	Rio	Lonx	Tipo	Nº	Nombre	Lonx	para / en
177,80	45	Vigo (1987)	Vigo	ET									
176,10						C/Robleda		55	F/H				
175,30	CdR												
175,10			Vigo			Ps/Autop.A-9		44	H				
173,50			Vigo/Redondela										
172,50	38	Chapela	Redondela	E	3								
171,10													Rande
167,50													A Vigo-Guixar
166,80	33	Redondela(1971)	Redondela	E	6								Ourense/Monforte
0,00	33	Redondela(1971)	Redondela	E									
0,90						V.Redondela	Maceiras	150	M/F				
1,10		Redondela-A Picota		Apd									
4,20		Cesantes	Redondela	Apd									
5,01										1	Cesantes - I	120	
5,32						Cesantes	Pexegueiro	39	F				
5,37										2	Cesantes - 2	162	
5,89			Redondela							3	Soutoxusto	34	
6,42			Soutomaior							4	Puntal 1	68	
6,50			Redond/Soutomai										
6,65										5	Puntal 2	108	
7,90	12	Arcade	Soutomaior	E	3								
8,48			Soutoma/Ponteve			Sampaio	Verdugo	123	M				
9,25			Ponteved/Vilaboa										
12,60										6	Figueirido	284	
13,30	36	Figueirido	Vilaboa	Apd									
14,85			Vilaboa/Pontev										
17,70													Acc.Puerto Marin
18,00	16	Pontevedra(1966)	Pontevedra	E	9								

	Vigo a Redondela	1878		Instalaciones desaparecidas o anuladas
	Pontevedra a Redondela	1884		Tramo Electrificado

Situación		Estacion / Apartadero / Apeadero				Puentes / Viaductos				Tuneles			Desvío/Subest.
Km	Cota	Nombre	Concello	Tipo	Vías	Nombre	Río	Lonx	Tipo	Nº	Nombre	Lonx	para / en
18,00	16	<b>Pontevedra(1966)</b>	<i>Pontevedra</i>	E	9								
18,60										7	<b>Pontevedra</b>	169	
19,90		Pontevedra-Universi.											
20,86						Lérez	<b>Lerez</b>	103	H				
20,93										8	<b>Lérez 1</b>	338	
21,31										9	<b>CN-550</b>	34	
21,90			<i>Pontevedra</i>										Campañó/CGD
26,75			<i>Pontevedra/Barro</i>										
27,70	CdR		<i>Barro</i>										
27,82										10	<b>Portela</b>	177	
29,40	19	Portela	<i>Barro</i>	E	2								
34,40			<i>Barro/Portas</i>										
37,80													Cemento "Robla"
38,00	83	Portas	<i>Portas</i>	E	2								
40,00			<i>Portas/Caldas</i>			Umia	<b>Umia</b>	62	M				
41,50	CdR												
44,90			<i>Caldas/Vilagarcia</i>										
45,10	39	Rubiáns	<i>Vilagarcia</i>	Apd									
49,70	80	<b>Vilagarcia(1956)</b>	<i>Vilagarcía</i>	E	5								




Pontevedra a Redondela

1884



Instalaciones desaparecidas o anuladas



Carril a Pontevedra

1899

Situación		Estacion / Apartadero / Apeadero				Puentes / Viaductos				Tuneles			Desvio/Subest.
Km	Cota	Nombre	Concello	Tipo	Vias	Nombre	Rio	Lonx	Tipo	Nº	Nombre	Lonx	para / en
49,70	80	<b>Vilagarcia(1956)</b>	<i>Vilagarcía</i>	E	5								
50,10													Acc.Puerto Vilag.
50,50		Vilagarcia-Praia	<i>Vilagarcía</i>		2								
55,35			<i>Vilagarcia/Catoir</i>										
59,10	14	Catoira	<i>Catoira</i>	E	2								
61,20			<i>Catoira/Ponteces</i>										
68,80	8	Pontecesures	<i>Pontecesures</i>	E	2								
69,46			<i>Pontecesu/Padron</i>			Ulla	Ulla	119	S				
70,70	10	Padron	<i>Padron</i>	E	3								
75,60	31	Escravitude	<i>Padron</i>	E	2								
79,00			<i>Padron/Rois</i>										
79,36			<i>Rois</i>							11	Faramello	147	
79,50			<i>Rois/Teo</i>										
82,00	122	Osebe	<i>Teo</i>	E	2								
82,25			<i>Teo/Ames</i>										
86,20			<i>Ames/Santiago</i>										
86,70	117	Casal	<i>Santiago</i>	Apd									
89,54			<i>Santiago</i>							12	Conxo - 1	160	
91,20													Cornes
92,00	216	<b>Santiago(1943)</b>	<i>Santiago</i>	EC									A Coruña/Ourense




Cornes a Carril

1873



Instalaciones desaparecidas o anuladas



Carril a Pontevedra

1899